



Min. Infrastructuur en Waterstaat
Min. Landbouw Natuur en Voedsel
Min. Defensie



Mariene data boven water

*Introductie IHM / Digitalisering Noordzee
IenW - Directie Waterveiligheid, Rivieren en
Zee, afdeling Zeebeleid*

17 april 2023

Barbara Schoute



Informatiehuis Marien

1. Platform Mariene Data

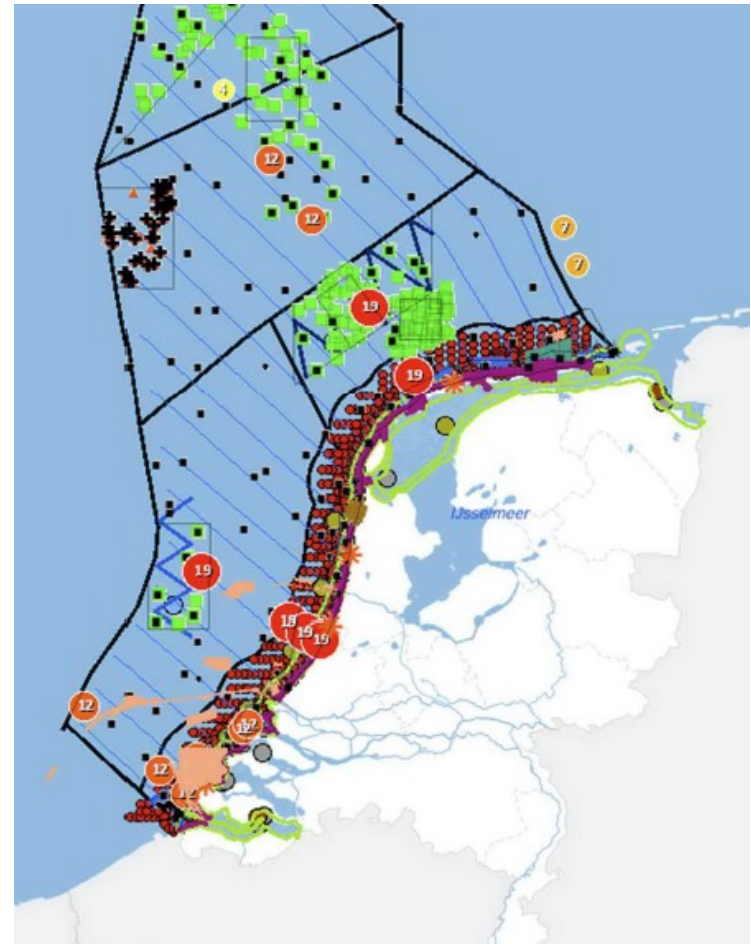
- [Open Data Vindbaar maken](#)

2. EU Rapportage

- Kaderrichtlijn Marien
Monitoring tot Rapportage

3. Samenwerking

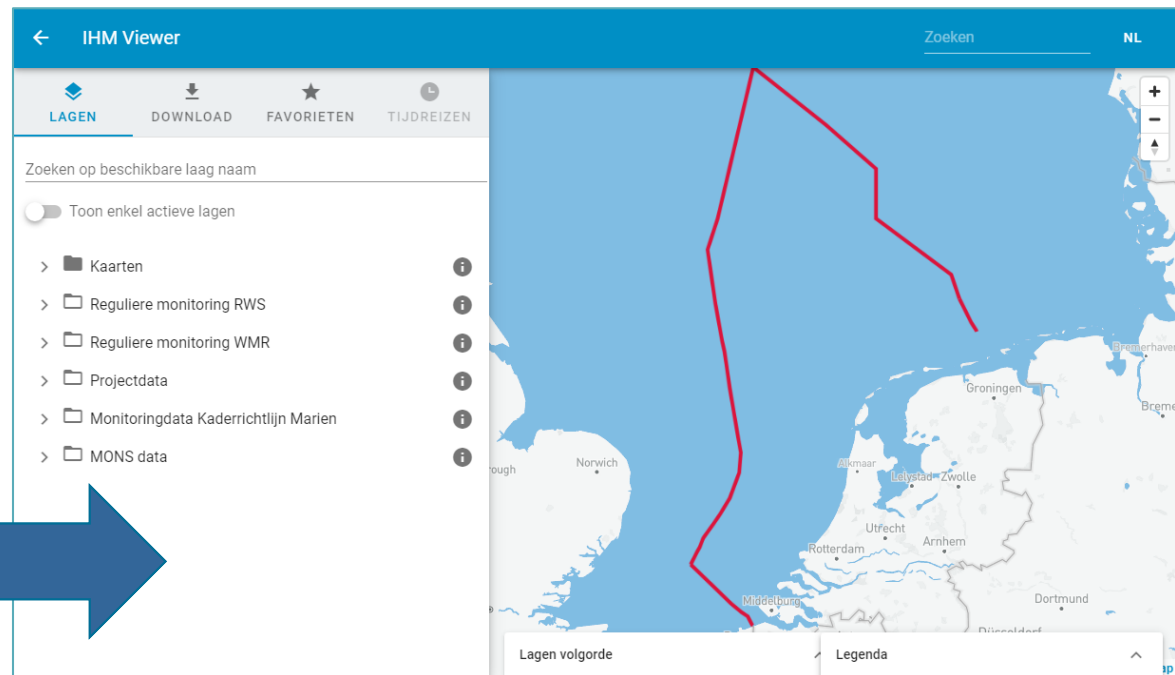
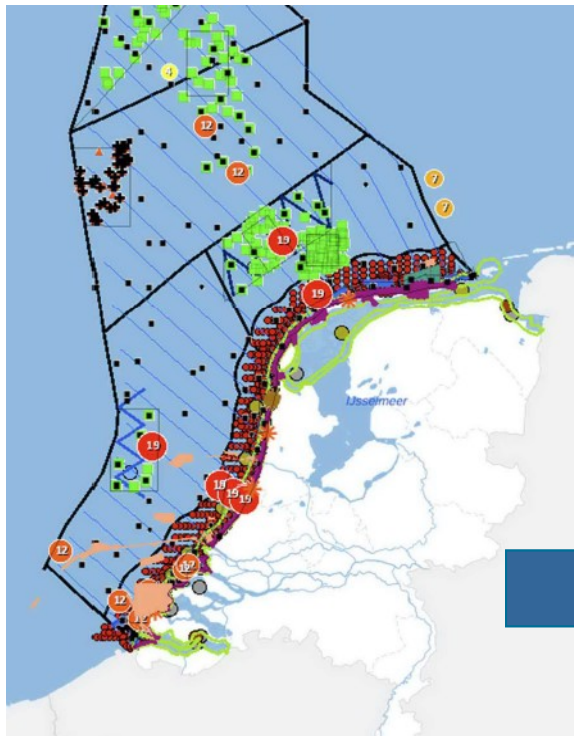
- Nationaal
 - [Noordzee Akkoord / MONS](#)
 - [Digitalisering Noordzee](#)
- Internationaal
- Bedrijfsleven/Wetenschap
 - [Digishape](#)





Informatiehuis!

"Data zijn Openbaar (tenzij)"



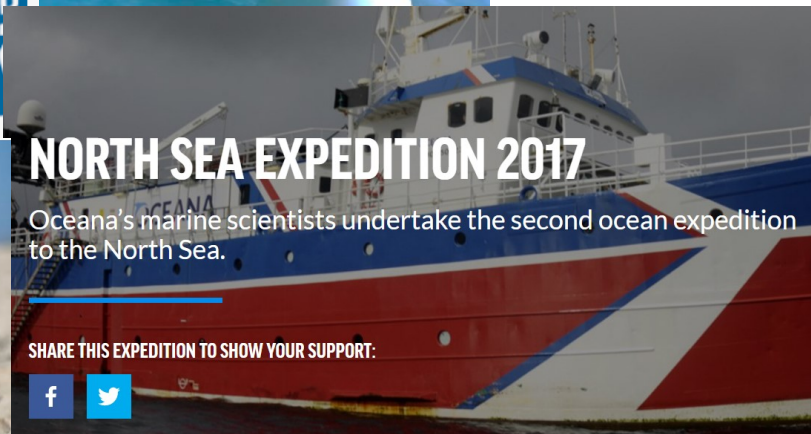



Monitoringsagenda

Open Data Viewer



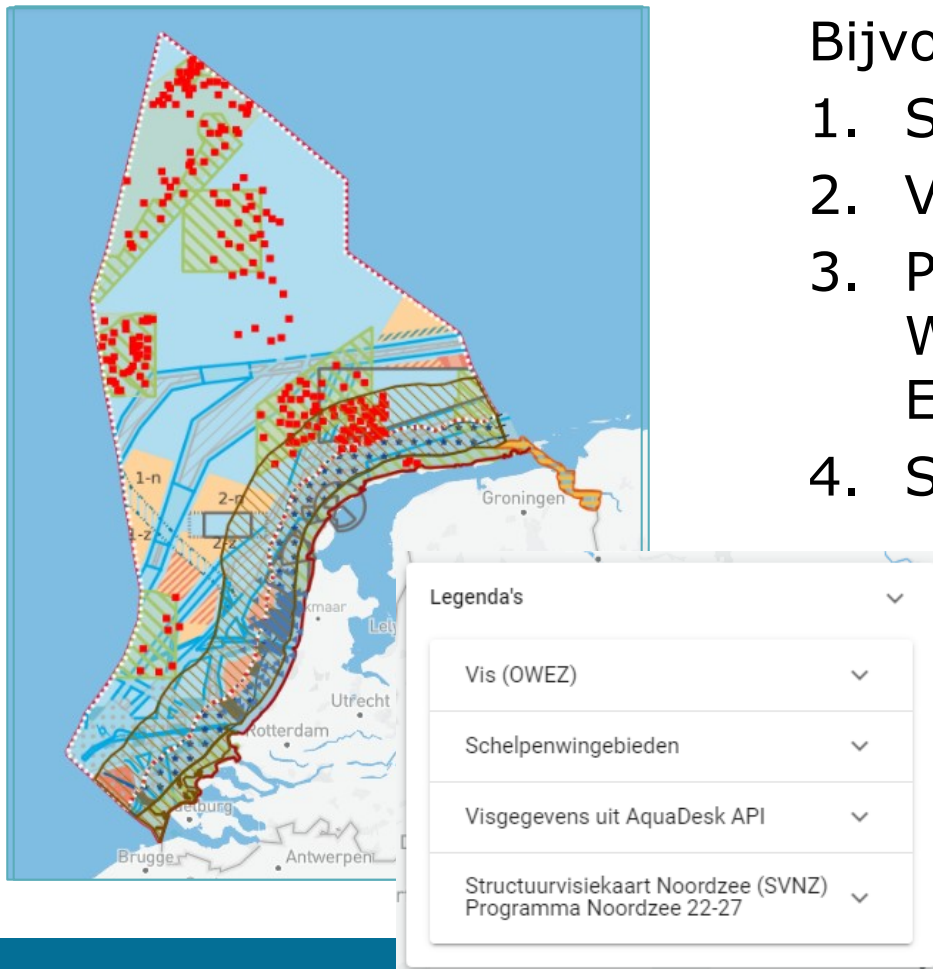
Mariene Data bronnen

Overheid
Bedrijfsleven
NGOs
Publiek
Wetenschap





Mariene Data op de kaart



Bijvoorbeeld...

1. Structuurvisie Noordzee
2. Visgegevens RWS Aquadesk
3. Projectdata vis Windmolenpark Egmond aan zee
4. Schelpenwinning gebieden



Digitalisering Noordzee

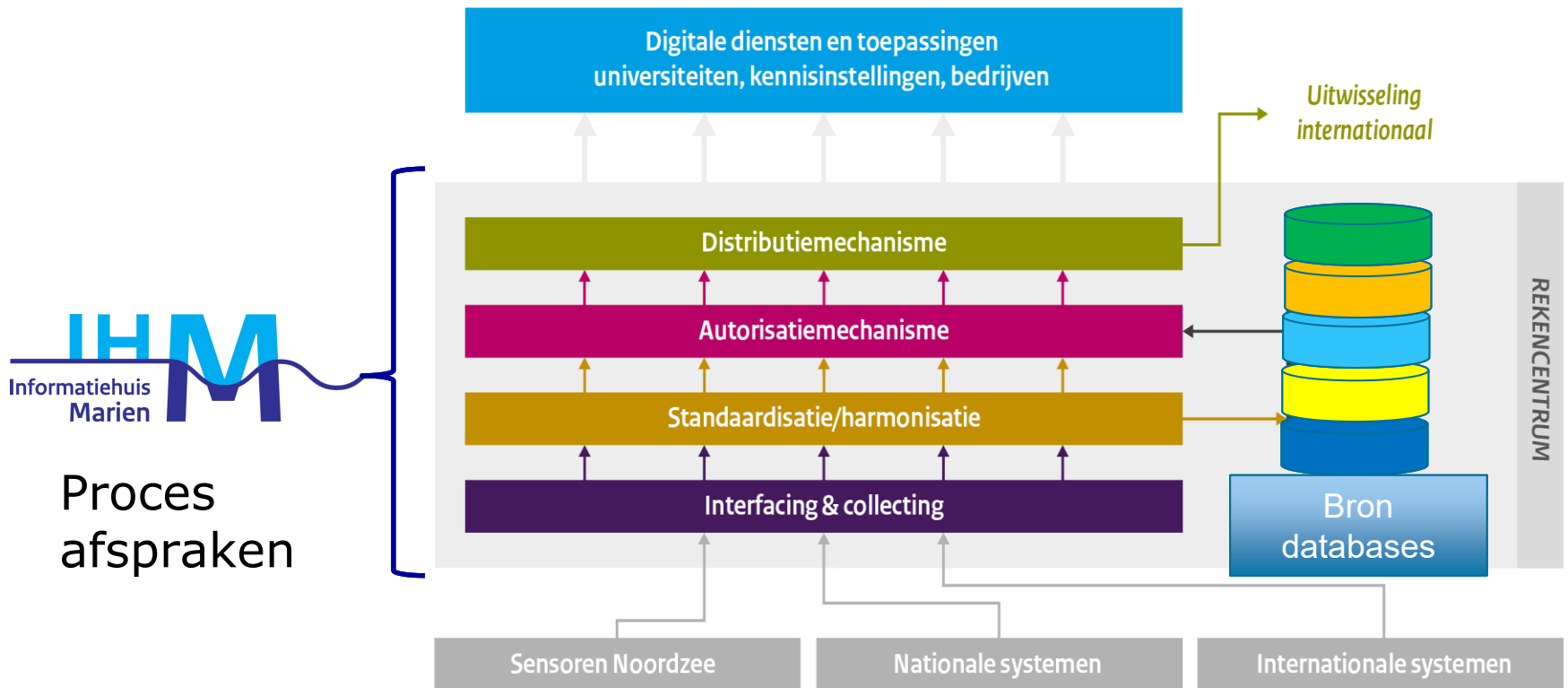
Het IHM faciliteert

De datastromen die vanuit het Digitalisering Noordzee programma ontstaan moeten gekanaliseerd worden. Alleen dan kunnen data worden ontsloten en eenvoudig worden uitgewisseld.

Het verzorgen van een data architectuur met internationale aansluiting is een belangrijke opgave voor het IHM.



Digitale Noordzee – nog meer Duurzame data



→ *data van bron naar buiten*



Barbara Schoute

info@informatiehuismarien.nl

